

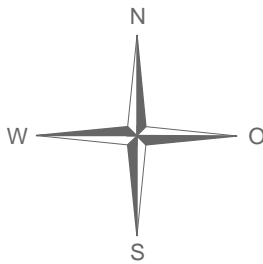


Gemeinde Brislach

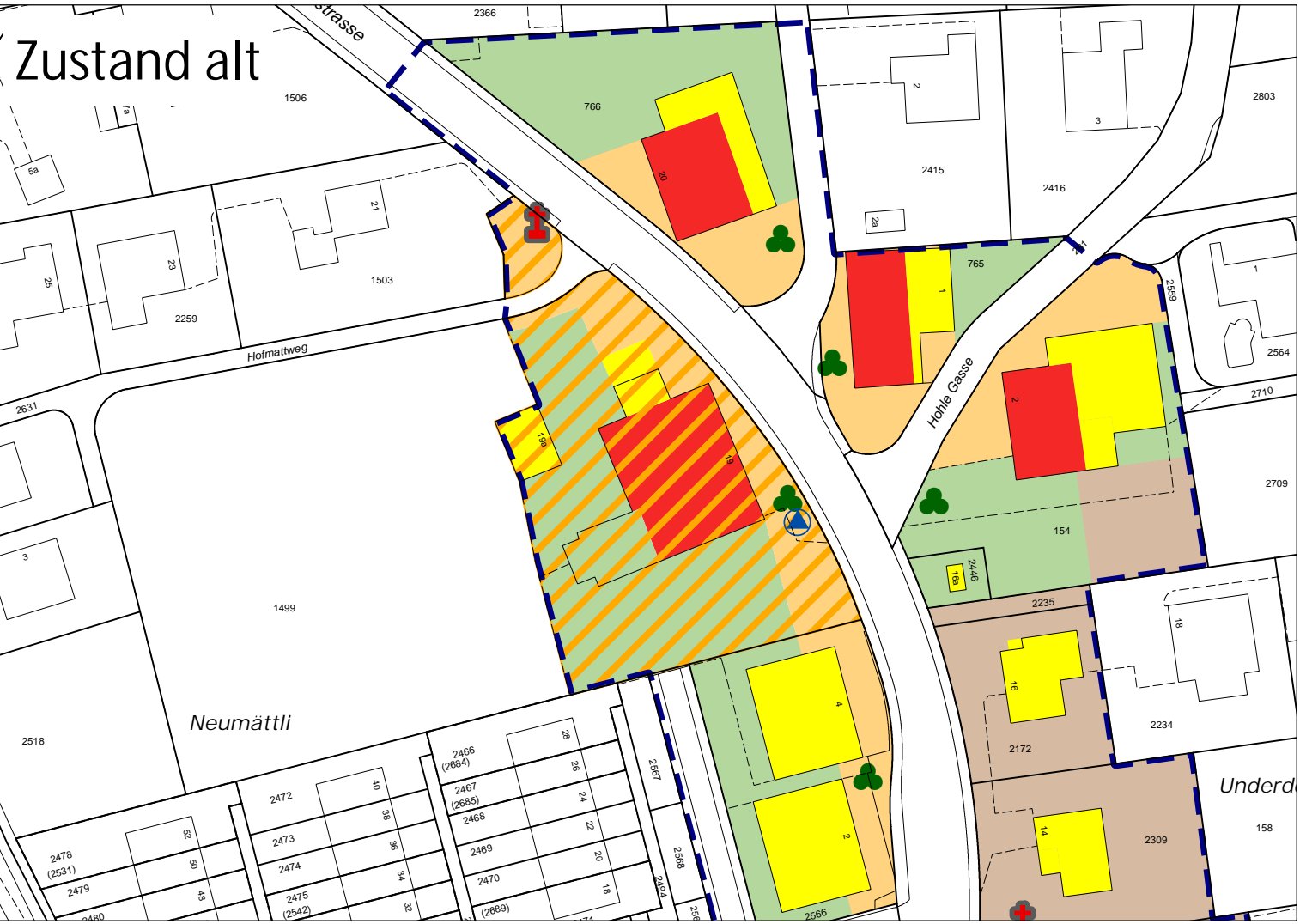
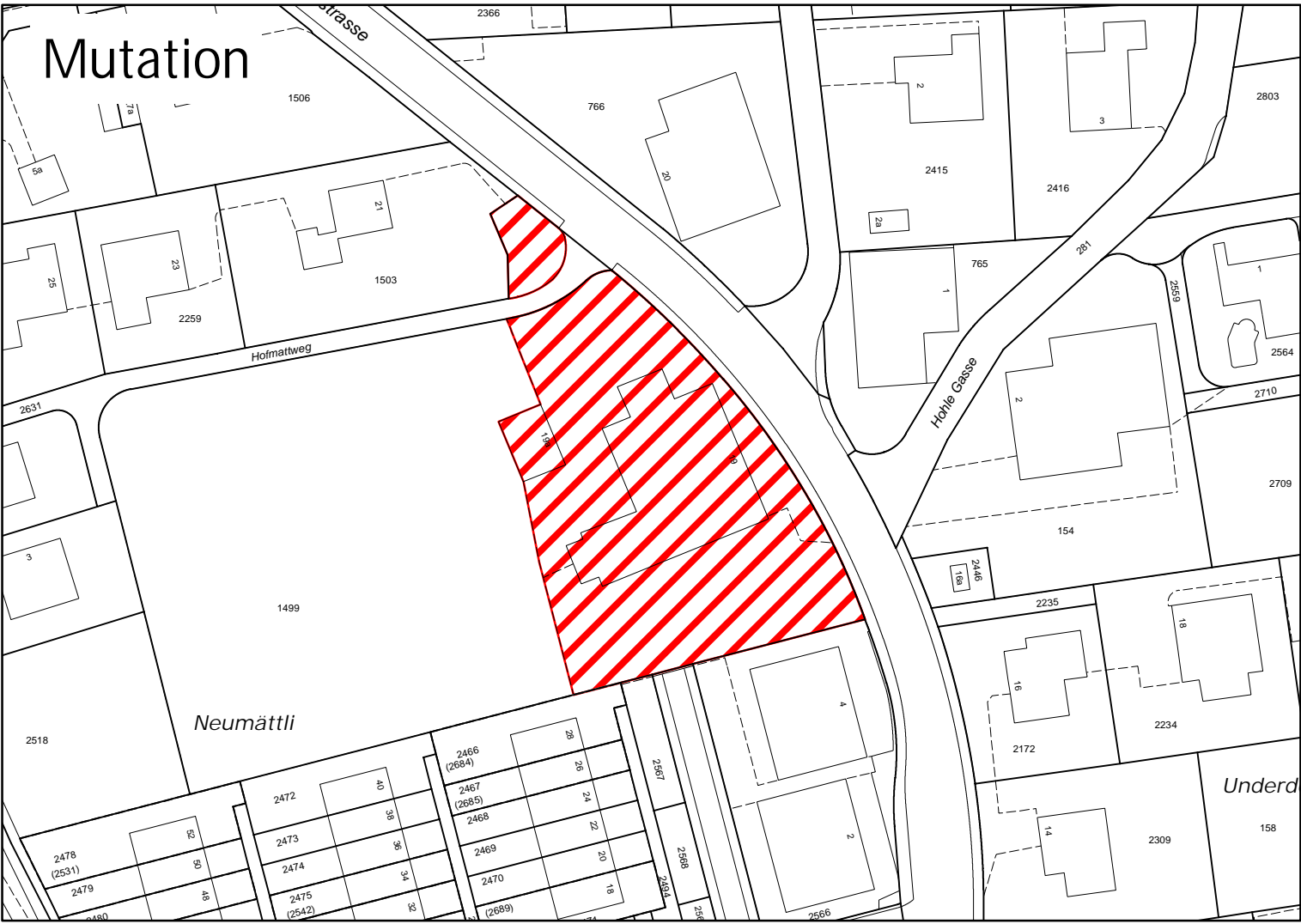
öffentliche Planauflage

Zonenplan Dorfkern

Mutation Parzellen Nrn. 1499 + 2631




1:1'000











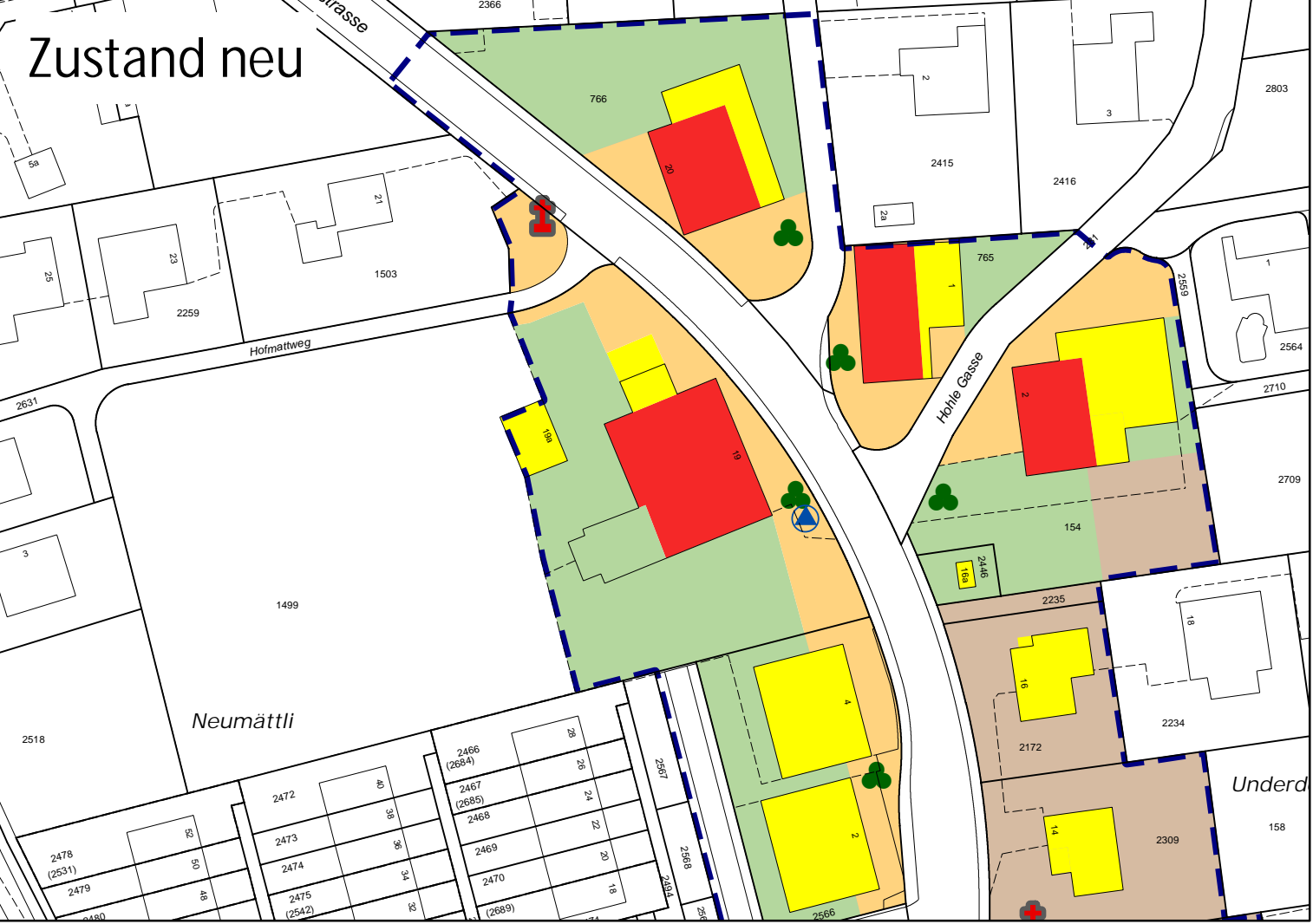
Legende

rechtsverbindlicher Inhalt
(Mutation)

 Aufhebung Bauernhofzone

orientierender Planinhalt
(Zustand alt / neu)

-  Kernzone / Ortsbilschonzone
-  Ortbildschutzzone / Vorplatzbereich
-  Ortbildschutzzone / Hofstattbereich
-  erhaltenswerte Bauten
-  übrige Bauten
-  Bauernhofzone
-  geschützte Bäume
-  Wegkreuz
-  Brunnen
-  Perimeter Zonenplan Dorfkern



Exemplar	Inventar Nr.
Beschluss des Gemeinderates: 13.10.2025 Beschluss der Gemeindeversammlung: 10.12.2025 Referendumsfrist: 11.12.2025 - 19.01.2026 Publikation der Planauflage im Amtsblatt Nr. vom Planaufgabe: 22.01.2026 - 21.02.2026	Namens des Gemeinderates Der Präsident: Die Gemeindeschreiberin:
Vom Regierungsrat des Kantons Basel-Landschaft genehmigt mit Beschluss Nr. vom Publikation des Regierungsratsbeschlusses im Amtsblatt Nr. vom	Die Landschreiberin:

jermann
Geoinformation
Vermessung
Raumplanung

Jermann Ingenieure + Geometer AG
Altenmattweg 1
CH-4144 Arlesheim
Telefon +41 61 706 93 93
info@jermann-ag.ch
www.jermann-ag.ch

Datum:	20.01.2026	bearbeitet:	hss
Format:	63 x 29.7 cm	geprüft:	
AuftragsNr:	41.00176		
Projekt:	Brislach Mutation Parzelle Nr. 1499 + 2631		